

GIARDINO

MOUNTAIN
CHAMPFÈR-ST.MORITZ

Länge // Length

28,0 km



Trainingsroute // *Trail map*
by Nicola Spirig

Rosegg-Runde

Flexible Langstrecke

The Rosegg trail – a varied long route



Part of Giardino Hotel Group

Rosegg-Runde – Flexible Langstrecke

Nach einem flachen Start entlang des St. Moritzer-sees und durch die Inn-Schlucht geht es in Richtung Rosegg-Gletscher. Hier steigt der Weg leicht. Hauptsächlich bewegt man sich auf breiten Kieswegen. Der Wendepunkt im Roseggtal kann selbst gewählt werden, um den Rückweg durch den bekannten Stazerwald vorbei am Lej Staz anzutreten.

The Rosegg trail – a varied long route

After a flat start that runs alongside Lake St. Moritz and through the Inn gorge, the trail heads up to the Rosegg glacier and becomes a gentle uphill route. The trail is mainly composed of gravel paths. You can choose your own turning point in the Rosegg valley and head back through the famous Staz forest past the Lake Staz.

Länge // Length

28,0 km

Dauer // Duration



Profi // Professional

~ **160 Min.**



Sportler // Athlete

~ **245 Min.**

Einsteiger // Beginner

nicht empfohlen
not recommended

~ **70 Min.**

~ **85 Min.**

~ **120 Min.**

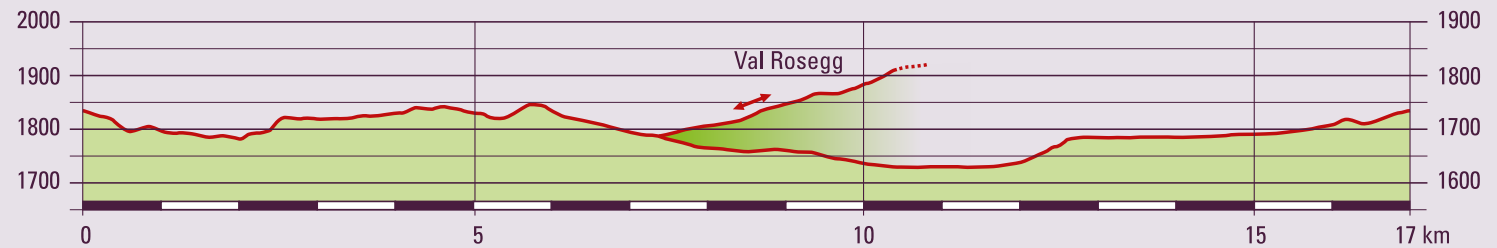
Hotel Giardino Mountain

Via Maistra 3
7512 Champfèr - St. Moritz, Switzerland
+41 (0)81 836 63 00
welcome@giardino-mountain.ch

Notfall // Emergency

Allgemein // General: 112
Medizinisch // Ambulance: 144

Bilder: Giardino Group, swiss-image.ch/Christof Sonderegger, Robert Boesch



Giardino Mountain



Feuerstelle
Fire pit



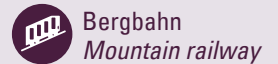
Aussichtspunkt
Vantage point



Bahnhof
Train station



Luftseilbahn
Cable car



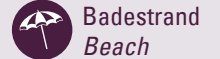
Bergbahn
Mountain railway



In Google Maps öffnen
Open in Google Maps



Als PDF- oder GPX-Datei laden
Open as PDF or GPX file



Badestrand
Beach